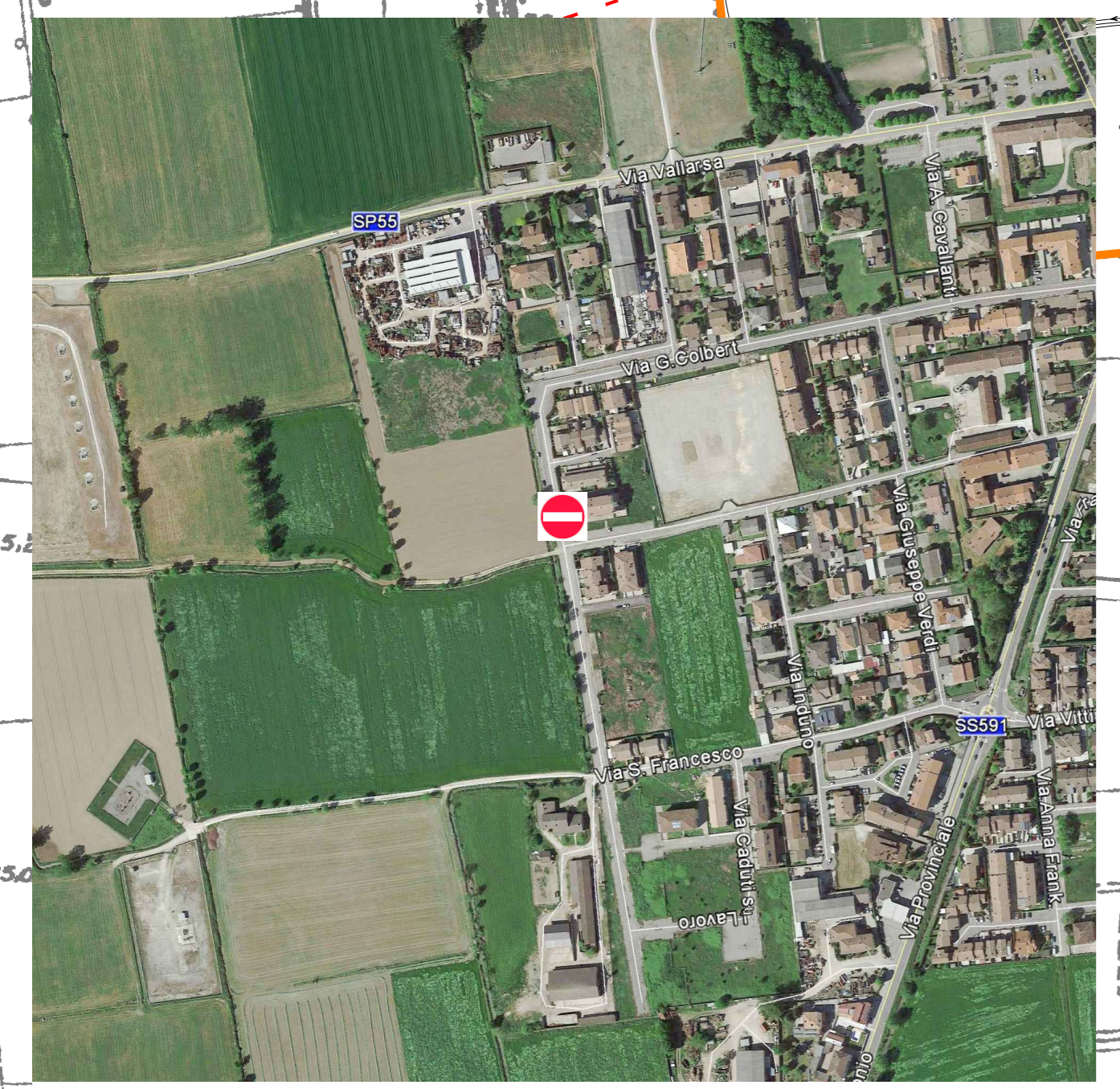
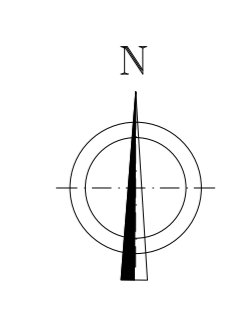
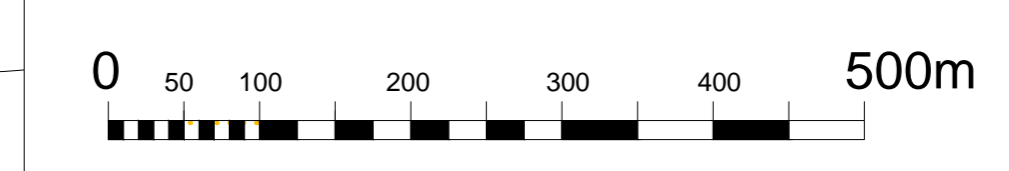


LEGENDA

SCENARIO	EVENTO	DISTANZE DI DANNO (m)		
		1° ZONA	2° ZONA	3° ZONA
R14B	CLUSTERS E POZZI FLASH FIRE	61	87	113

- Confine Comunale
- Strade Provinciali
- Aree Stogit
- Blocco stradale
- Posto di comando avanzato
- Area mezzi di soccorso

Sfondo:
Aerofotogrammetria Comunale (2001)
CTR raster Regione Lombardia (1994)



6: VIA PAPA GIOV. PAOLO II INTERSEZIONE CON VIA PUCCINI



5: EX SS591 ALL'INTERSEZIONE CON VIA SAN FRANCESCO

01	23-10-2015	Modificata numerazione posti di blocco	G.C.	M.Z.	C.B.
00	13-07-2015	Emissione	G.C.	M.Z.	C.B.
REV.	DATA	MODIFICHE	DIS.	CONTR.	APPR.
COMMITTENTE:					
OGGETTO:			Sede Cavenago d'Adda, p.zza della Chiesa n. 1 Tel. 0371/709070 Fax 0371/709018 Indirizzo WEB - WWW.EIDOS.IT		
TAV N°:			SCALA:		
3			1:5.000		
TITOLO:			FORMATO:		
PLANIMETRIA COMUNALE CON UBICAZIONE POSTI DI BLOCCO SCENARIO INCIDENTALE n.3			A1		
			DATA:		
			23-10-2015		
			DISEGNATO:		
			EIDOS S.r.l.		