

LEGENDA





Valori limite relativi alle classi di destinazione d'uso del territorio - Leq [dB(A)]

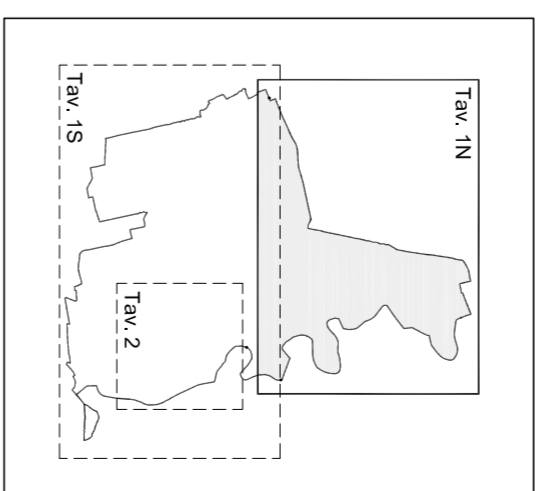
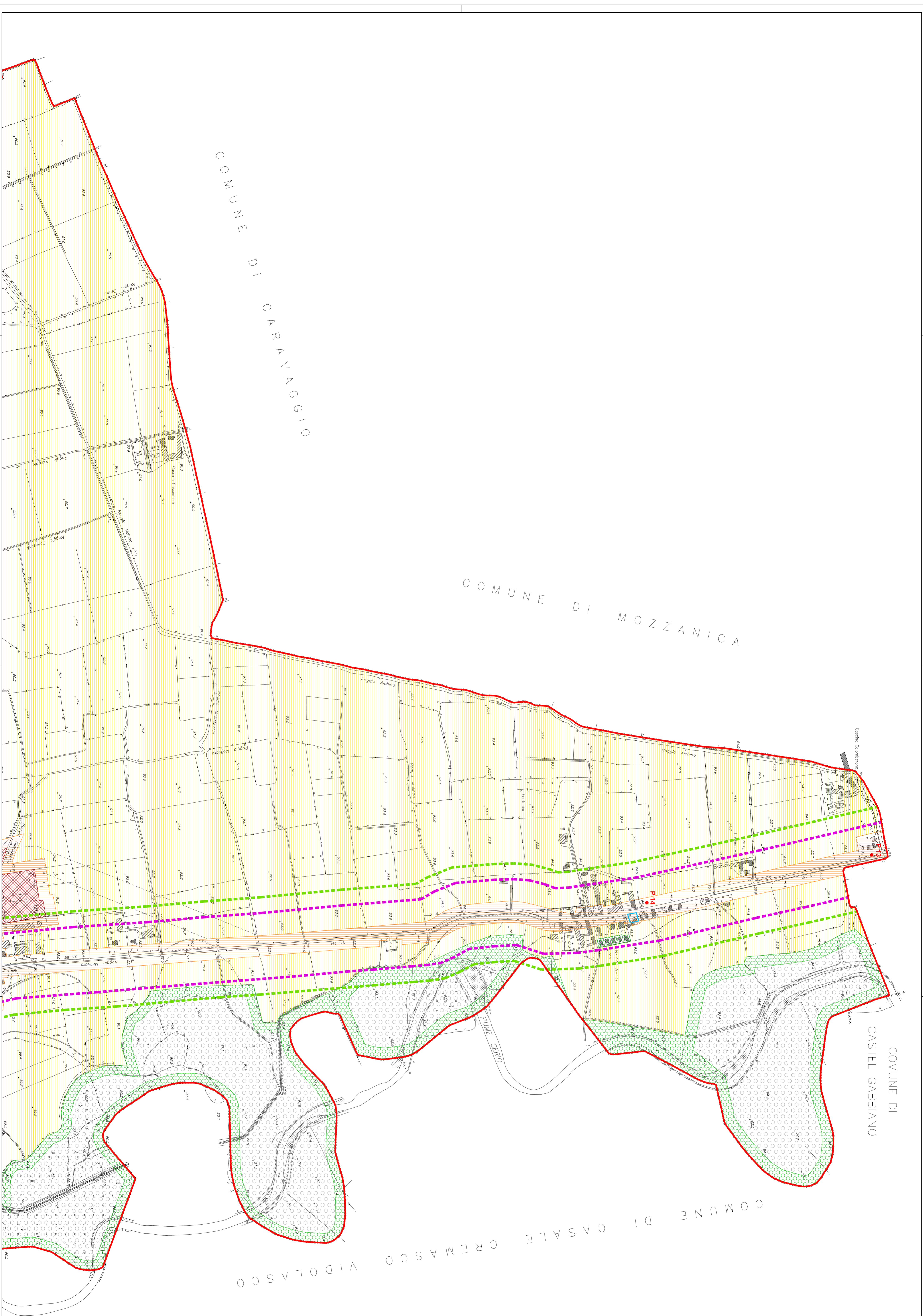
CLASSI DI DESTINAZIONE D'USO DEL TERRITORIO	Valore limite di IMMISSIONE Diurno (06:00-22:00)	Valore limite di IMMISSIONE Notturno (22:00-06:00)	Valore limite di IMMISSIONE Diurno (06:00-22:00)	Valore limite di IMMISSIONE Notturno (22:00-06:00)
CLASSE I - Aree particolarmente protette	50	40	45	35
CLASSE II - Aree prevalentemente residenziali	55	45	50	40
CLASSE III - Aree di tipo misto	60	50	55	45
CLASSE IV - Aree di intensa attività umana	65	55	60	50
CLASSE V - Aree prevalentemente industriali	70	60	65	55
CLASSE VI - Aree esclusivamente industriali	70	70	65	65

Valori limite relativi alle fasce di pertinenza stradale - Leq [dB(A)]

TIPO DI STRADA	Ampiezza base di passaggio pedestri (m)	Spalle* resistenti di corteo e di ricolo (m)	Altri resistenti (m)
Ch	100 (fascia A)	50	40
Ch	50 (fascia B)	50	60
F	30	50	65

* Per le Spalle, vale solo il limite diurno

-  AREE DESTINATE A SPETTACOLI A CARATTERE TEMPORANEO
-  POSTAZIONI DI MISURA
-  STRADE IN PREVISIONE
-  CONFINI COMUNALE


COMUNE DI SERGNANO
Provincia di Cremona

PIANO DI CLASSIFICAZIONE ACUSTICA DEL TERRITORIO COMUNALE
Legge 26 ottobre 1995 n. 447
L.R. 10 agosto 2001 n. 13
- VARIANTE 2018 -

Adottato con delibera del Consiglio Comunale n. ___ del ___
Pubblicato sul Bollo Pretorio del ___ al ___
Controfirmato ed Approvato con Delibera del Consiglio Comunale n. ___ del ___
Pubblicato sul BURL n. ___ del ___

Objetto: **Azzonamento acustico del territorio comunale e individuazione delle postazioni di misura - Settore Nord -**

Data: **Giugno 2018** Scala: **1 : 5.000** Titolo: **1N**
varietà

Arch. **MATTEO TESTA**
Ordine degli Architetti P.C. della Provincia di Milano n. 15382
Tecnico competente in acustica ambientale - Decreto n. 5974 del 10/08/2010 Regione Lombardia